

Miejscowość: Chudoba
Gmina: Lasowice Wielkie
Powiat: kluczborski
Województwo: opolskie

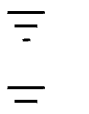
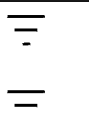



Obiekt: droga leśna 19a
Inwestor: Nadleśnictwo Olesno
Wiercenie wykonał: N.Chryst
Dozor geologiczny: mgr inż. R.Chryst

System wiercenia: mech.-udar.

Rzędna: 0.00 m

Skala 1 : 25

Data wiercenia: 10-01-2020

Wiercenie	Głębokość zwierciadła wody	Stratygrafia	Profil litologiczny		Przelot	Opis litologiczny	Symbol gruntu	Wilgotność	Ilość walczkowań	Stan gruntu	Warstwa geotechniczna	grupa nośności	wysadzinowość
	[m.p.p.t]		[m]										
	1	2	3	4	5	6	7	8	9	10	11	12	13
		Nasypany Nasypany	1.0			nasyp (piasek średni, humus i żużel), c.szary	n(Ps+H+zl)	mw		szg	I	G2	GW
					0.40	nasyp (gleba próchnicza), c.brązowy	n(Gbp)						
		Czwartorzęd Pleistocen			0.80	piasek pylasty, brązowy	P π	w					
					1.00	piasek pylasty, j.brązowy							
				1.60	piasek drobny, brązowy	Pd							GN
			2.0		2.00								